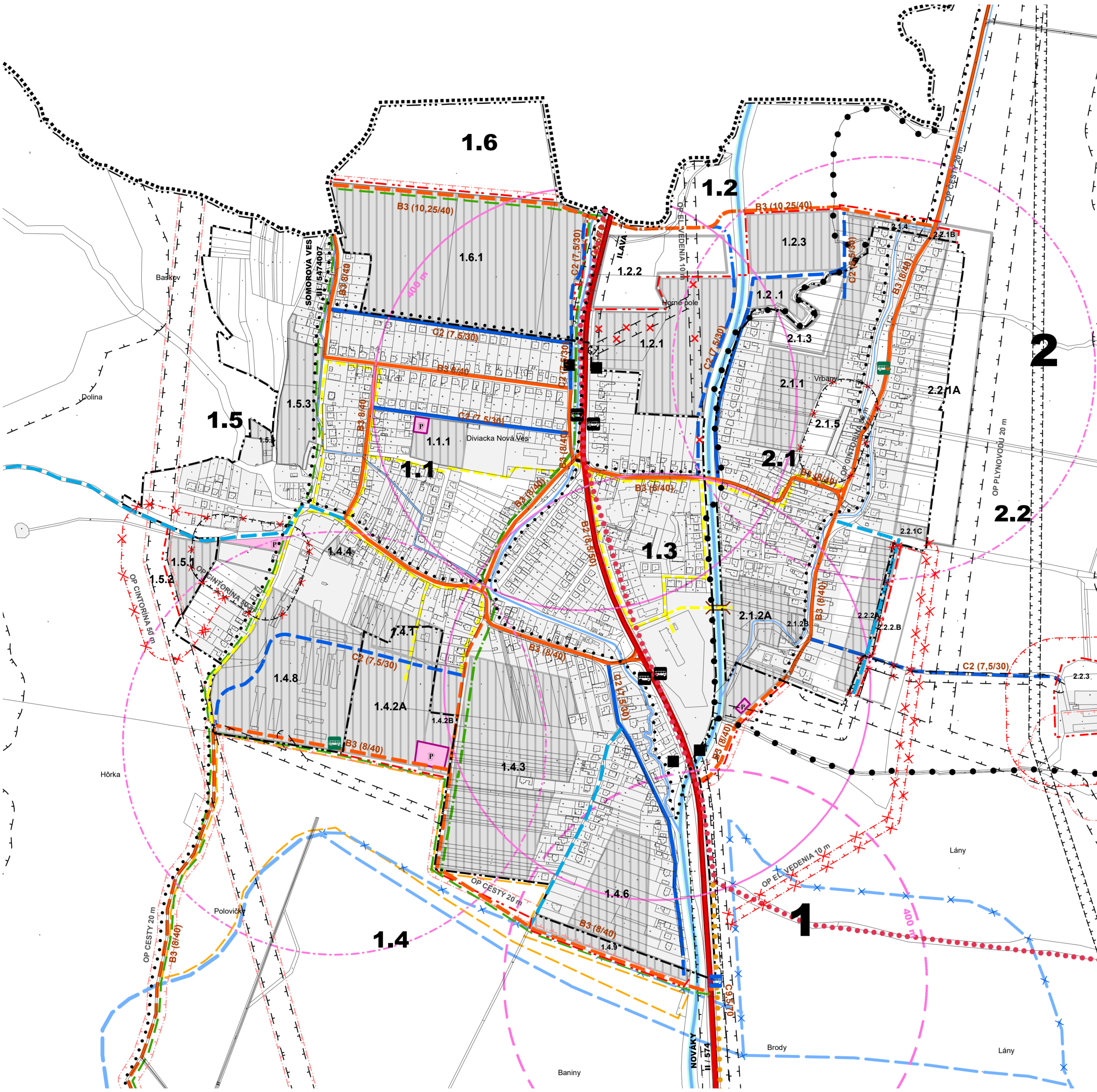




ÚZEMNÝ PLÁN OBCE DIVIACKA NOVÁ VES

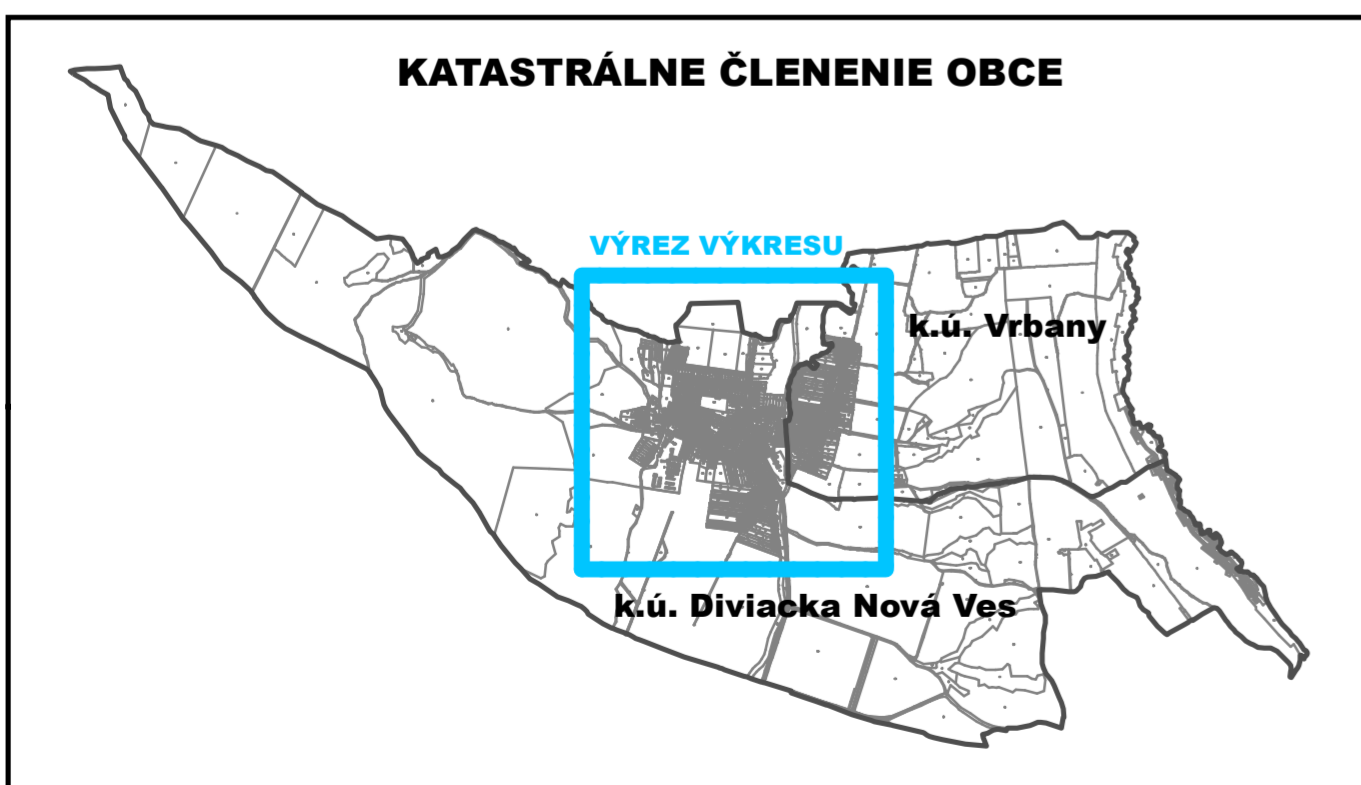
VEREJNÉ DOPRAVNÉ VYBAVENIE



Legenda


STAV	NÁVRH (r.2025)	VÝHLAD (r.2040)	
			HRANICA RIEŠENÉHO ÚZEMIA OBCE
			HRANICA KATASTRÁLNEHO ÚZEMIA OBCE
			HRANICA ZASTAVANÉHO ÚZEMIA OBCE
			HRANICA MIESTNEJ ČASTI / OZNAČENIE
			HRANICA ÚZEMNO PRIESTOROVÉHO CELKU / OZNAČENIE
			OZNAČENIE FUNKČNOPRIESTOROVÉHO BLOKU (ROZVOJOVEJ LOKALITY)
			VODNÉ PLOCHY A TOKY
			OCHRANNÉ PÁSMA VŠETKÉHO DRUHU
			ZASTÁVKY AUTOBUSU
			JAV NA ZRUŠENIE
			DOSTUPNOSŤ K ZASTÁVKAM AUTOBUSU (400 m) (IZOCHRONY PEŠEJ DOSTUPNOSTI)
			ZBERNÁ MK A CESTY II. TRIEDY - B2
			ZBERNO OBSLUŽNÁ MK A CESTY III. TRIEDY - B3
			VÝZNAMNÉ OBSLUŽNÉ MK - C2
			VÝZNAMNÉ OBSLUŽNÉ MK - C3
			CYKLOTRASY - D2
			KORIDOR CYKLISTICKEJ KOMUNIKÁCIE (ÚPN VÚC TREN. KRAJA)
			CYKLOTRASA (ÚPN VÚC TREN. KRAJA)
			DŮLEŽITÉ PEŠIE KOMUNIKÁCIE A PRIESTRANSTVÁ MIESTNE KOMUNIKÁCIE D1
			PEŠIA LÁVKA
			CHARAKTERISTIKA FUNKČNEJ TRIEDY CIEST
			OZNAČENIE ZAČIATKU A KONCA OBCE
			VEREJNÉ PARKOVISKO
			ZASTAVANÉ A ROZVOJOVÉ PLOCHY

KATASTRÁLNE ČLENENIE OBCE



VEREJNOPROSPEŠNÉ STAVBY		Umiestnenie	
Kód	Popis verejnoprospešnej stavby	UPC	FPB
12	Sieť cestných komunikácií v súlade s grafickou časťou*	1.1.-2.3	všetky FPB v návrhovom období
13	Verejné parkoviská	1.1.-2.3	1.1.1, 1.4.2, 1.4.3, 2.1.2
14	Pešie chodníky *	1.1., 1.3, 1.4,	všetky FPB v návrhovom období
15	Cyklistické trasy *	1.1., 1.4, 1.5, 1.6	-

* - koridory a trasy sú bližšie definované v príslušnom výkrese grafickej časti



SADA č.	VÝKRES č.	MIERKA		
	3	1:5000		

HL. RIEŠITEĽ : ING. ARCH. GABRIEL SZALAY
 RIEŠITEĽ : ING. ARCH. GABRIEL SZALAY
 ING. MILAN ONDROVIČ, PH.D.
 VYPRACOVAL : ING. IGOR KMEŤ

ZÁKAZKA č. : 07 10 / 2020
 ETAPA : ČISTOPIS
 DÁTUM SPRAC. : 01/2022
 DÁTUM EXPED. :



OBSTARÁVATEĽ : OBEC DIVIACKA NOVÁ VES SPRACOVATEĽ : AGS ATELIER

ÚZEMNÝ PLÁN OBCE DIVIACKA NOVÁ VES

ZMENY A DOPLNKY č. 1 (AKTUALIZÁCIA 2020)
 ÚPLNÉ ZNENIE VRÁTANE ZMIEN A DOPLNKOV č. 1

OBSAH VÝKRESU : VEREJNÉ DOPRAVNÉ VYBAVENIE