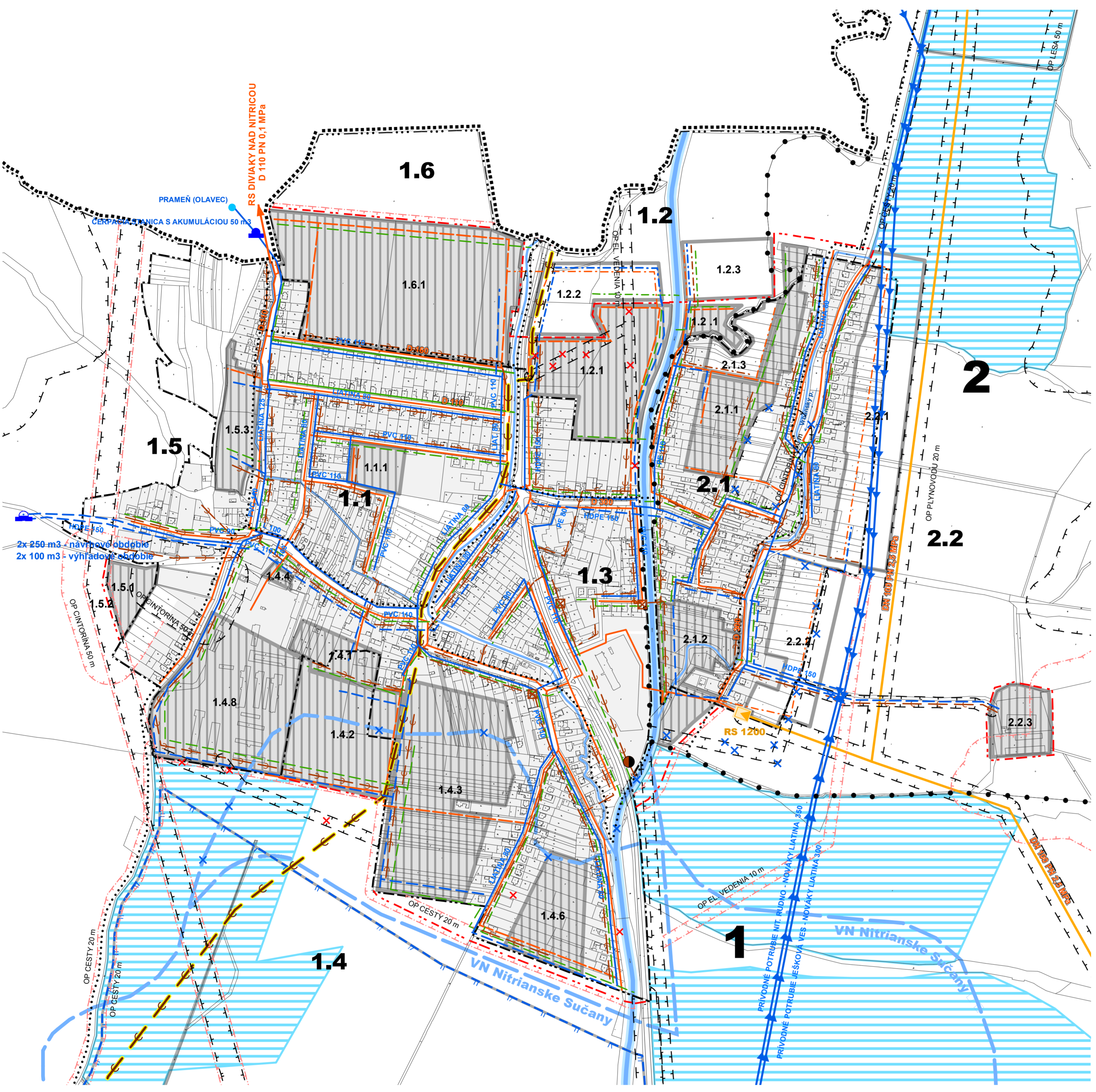




ÚZEMNÝ PLÁN OBCE DIVIACKA NOVÁ VES

VEREJNÉ TECHNICKÉ VYBAVENIE - VODNÉ HOSPODÁRSTVO, PLYN



Legenda

STAV	NÁVRH (r.2025)	VÝHLAD (r.2040)	
-----			HRANICA RIEŠENÉHO ÚZEMIA OBCE
.....			HRANICA KATASTRÁLNEHO ÚZEMIA OBCE
- - - - -	- - - - -		HRANICA ZASTAVANÉHO ÚZEMIA OBCE
● 1 ●			HRANICA MIESTNEJ ČASTI / OZNAČENIE
	1.1		HRANICA ÚZEMNO PRIESTOROVÉHO CELKU / OZNAČENIE
	1.1.1		OZNAČENIE FUNKČNOPRIESTOROVÉHO BLOKU (ROZVOJOVEJ LOKALITY)
- - - - -	- - - - -	- - - - -	OCHRANNÉ PASMA VŠETKÉHO DRUHU
	× ×	× ×	JAV NA ZRUŠENIE
			ZASTAVANÉ A ROZVOJOVÉ PLOCHY

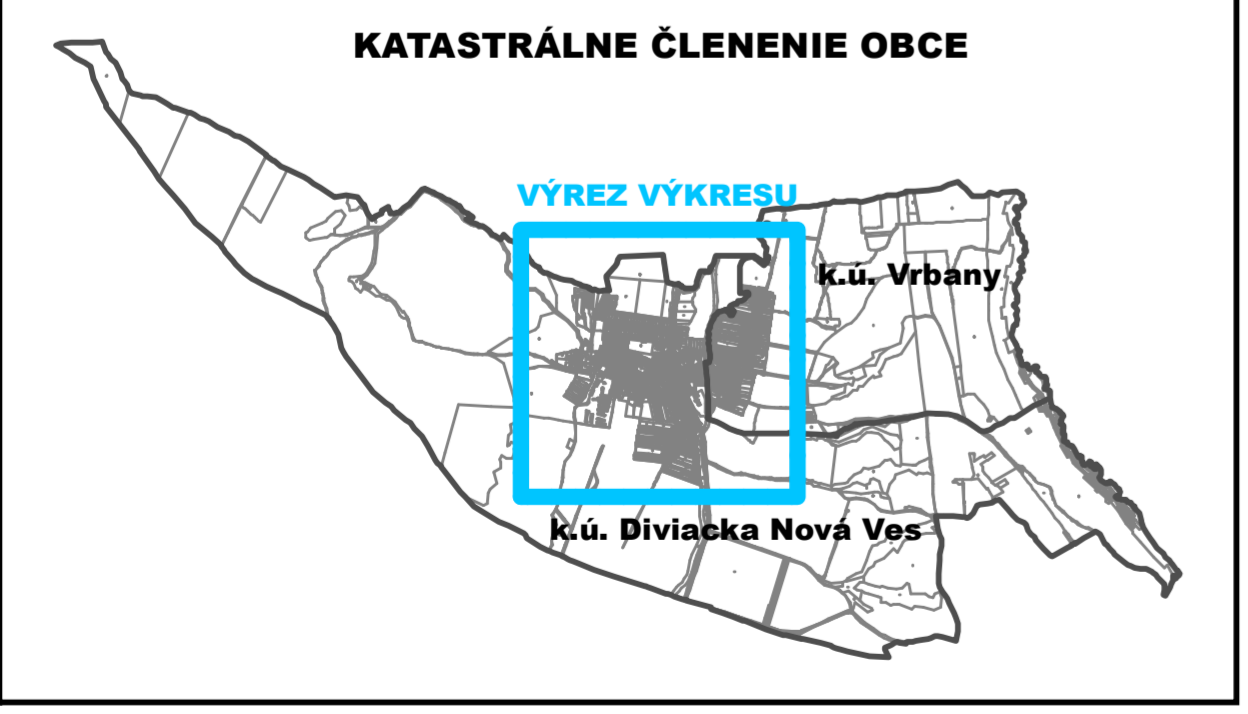
VODNÉ HOPODÁRSTVO

			VODOVOD
			SKUPINOVÝ VODOVOD
			VODNÝ ZDROJ (PRAMEŇ)
			VODOJEM
			PÁSMO HYGIENICKEJ OCHRANY VOD II. STUPŇA
			SKUPINOVÁ KANALIZÁCIA
			SPLAŠKOVÁ KANALIZÁCIA
			DAŽĎOVÁ KANALIZÁCIA
			ČERPACIA STANICA SPLAŠKOVÁCH VOD
			ČISTIČKA ODPADOVÝCH VOD
			VODNÉ PLOCHY A TOKY
			ODVODNENIE

ENERGETIKA - PLYN

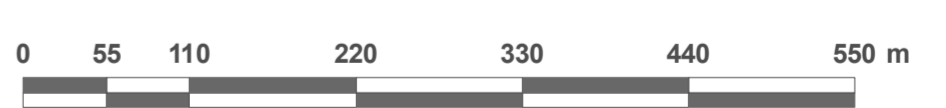
			VTL PLYNOVOD 2,5 MPa
			STL PLYNOVOD 0,3 MPa
			REGULAČNÁ STANICA (RS) PLYNU VTL/STL

KATASTRÁLNE ČLENENIE OBCE



VEREJNOPROSPEŠNÉ STAVBY		Umiestnenie	
Kód	Popis verejnoprospešnej stavby	UPC	FPB
11	Skupinová kanalizácia *	1.1.-2.3	-
19	Rozšírenie verejných rozvodov plynu VTL, STL *	1.1.-2.3	všetky FPB v návrhovom období
21	Rozšírenie verejného vodovodu a vodojem 2 x 250 m ³ *	1.1.-2.3	všetky FPB v návrhovom období
22	Rozšírenie verejnej kanalizácie a príslušných technologických zariadení *	1.1.-2.3	všetky FPB v návrhovom období

* - koridory a trasy sú bližšie definované v príslušnom výkrese grafickej časti



SADA č.	VÝKRES č.	MIERKA		
	5	1:5 000		

HL. RIEŠITEĽ : ING. ARCH. GABRIEL SZALAY ZÁKAZKA č. : 12 08/2008
 RIEŠITEĽ : ING. MAREK KYTKA ETAPA : ČISTOPIS
 VYPRACOVAL : ING. PAVEL JURECKÝ DÁTUM SPRAC. : 11/2011
 VYPRACOVAL : ING. IGOR KMET DÁTUM EXPED. :



OBSTARÁVATEĽ : OBEC DIVIACKA NOVÁ VES SPRACOVATEĽ : AGS ATELIER s.r.o.

ÚZEMNÝ PLÁN OBCE DIVIACKA NOVÁ VES
 ČISTOPIS

OBSAH VÝKRESU : VEREJNÉ TECHNICKÉ VYBAVENIE - VODNÉ HOSPODÁRSTVO, PLYN